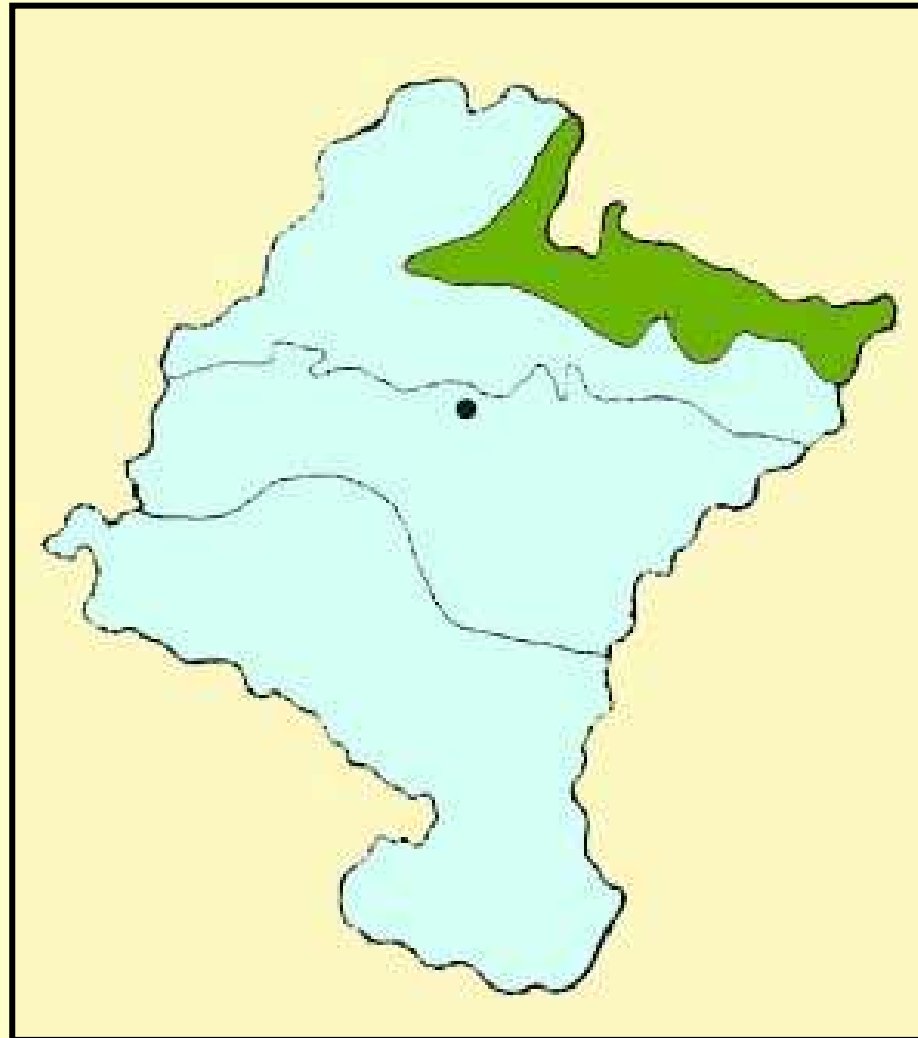


MENDIKO KLIMA



MENDIKO KLIMA

PREZIPITAZIOAK

Oso ugariak. Urtean 1.000 mmtik gora

EZAUGARRI OROKORRAK

TENPERATURAK

UDA FRESKOAK

URTEKO BATEZ BESTEKOA TXIKIA
10°Ctik beherakoa

NEGU HOTZAK

PIRINIOAK



MENDIKO KLIMA



Pirinioko ibarrek mendiko klima dute, nahiz eta ozeanoaren eragina, goi-mendietan ere bai, pixka bat mantentzen den. Prezipitazioak eta tenperaturak beheraka joaten dira hego-ekialdera goazen neurrian, ozeanoko eragina gutxituz joaten delako. Altitude handietan prezipitazioak **elur** formakoak izaten dira; horregatik Nafarroako mendi elurtsuenak Erronkariko Piriniokoak dira, ipar-ekialde muturrean.

Hormaterik gabeko egunak 160tik 90era bitarte izaten dira; horregatik lur hauek ez dira onak nekazaritzarako. Landaretzan **pinua** eta **izeia** dira gailen. **Neguak luze hotzak** joaten dira eta udak lehor, labur, ezti eta argitsuak izaten.





Abaurregaina ezaugarri subatlantiko eta submediterraneoan artean kokatzen da.

Ezaugarri subalpetarrek dauzka, altuera dela eta.

Klimak aldaketa gogorak jasaten ditu.

Euri asko egiten du.

Udan lehortea garaia ere izaten da, tenperatura nahiko altuekin.

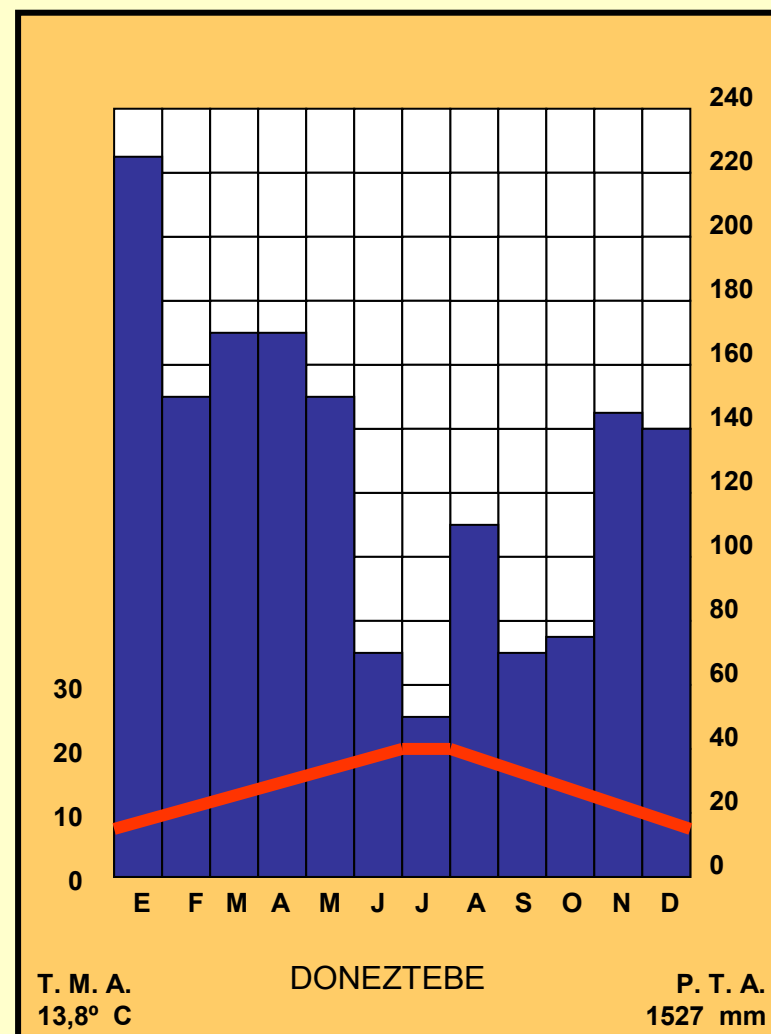
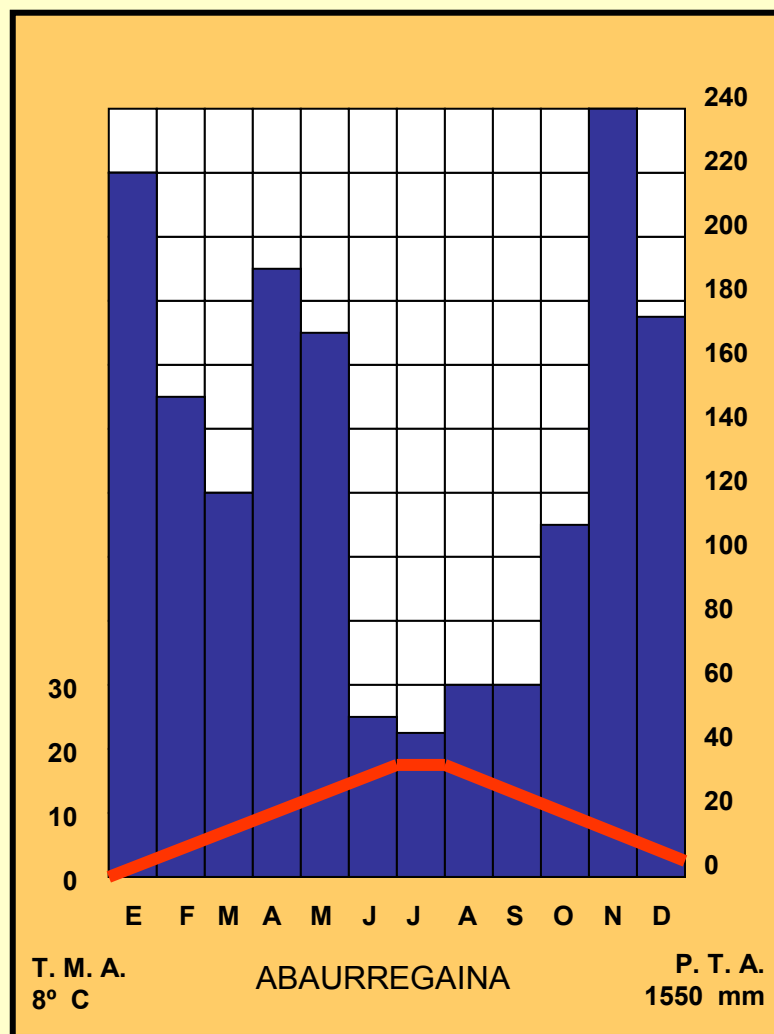
Neguan tenperatura-erregimena altueraren eta mendebaldeko Pirinioen egoeraren arabera da, Foru Erkidegoaren tenperatura minimoak bertan jasotzen direlarik.

Urtean guztira 1.200/1.400 mm³ euri jasotzen dira (batezbesteko 140 egun urtean).

Udan tenperatura maximoak 37°C-tara iristen dira, eta neguan minimoak -18°C-tara.



Abaurreagina eta Berrendi mendiak





Batez besteko tenperatura

	<i>Urt.</i>	<i>Ots.</i>	<i>Mar.</i>	<i>Apr.</i>	<i>Mai.</i>	<i>Ekai.</i>	<i>Uzt.</i>	<i>Abuz.</i>	<i>Irail.</i>	<i>Urri.</i>	<i>Araz.</i>	<i>Abe.</i>	1.032 m
<i>Sumbilla</i>	7	8,2	9,4	12,2	14,3	18,4	21,7	20,6	19,5	16,8	12,1	9,6	
<i>Abaurrea Alta</i>	0,1	0,8	2,7	5,6	8,3	13,8	18	15,9	14,5	10,7	5,3	3	
<i>Pamplona</i>	4,5	5,8	7,6	10,3	12,7	17,8	21,8	19,8	18,5	15	9,5	6	
<i>Fitero</i>	4,8	6,1	8,5	11,8	14,2	20,2	24,1	21,9	20,1	15,3	9,3	5,7	

Batez besteko prezipitazioak

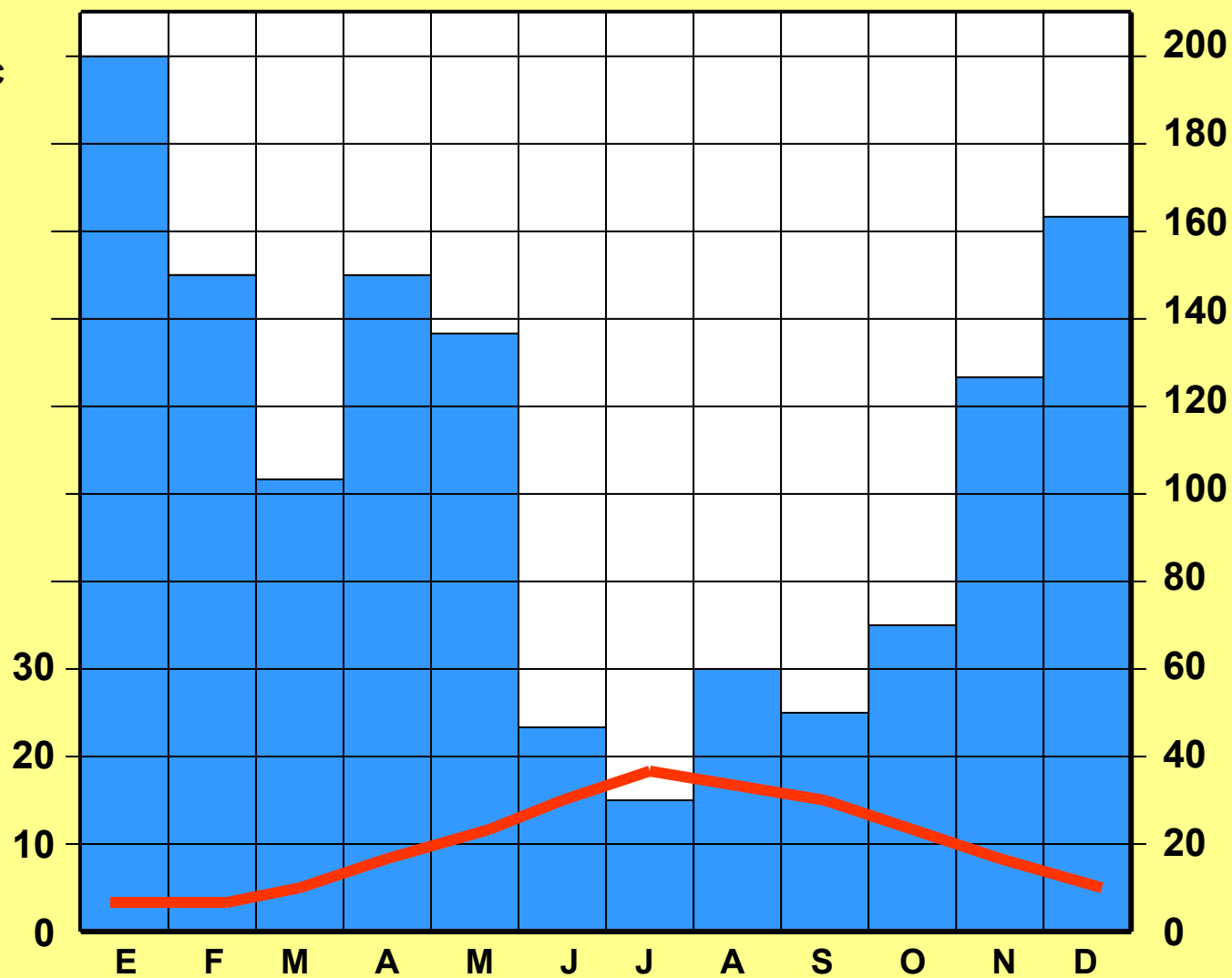
	<i>Urt.</i>	<i>Ots.</i>	<i>Mar.</i>	<i>Apr.</i>	<i>Mai.</i>	<i>Ekai.</i>	<i>Uzt.</i>	<i>Abuz.</i>	<i>Irail.</i>	<i>Urri.</i>	<i>Araz.</i>	<i>Abe.</i>
<i>Sumbilla</i>	257,8	157,1	190,6	171,2	17,1	77,1	55	134,1	82,8	84,3	148,9	143,6
<i>Abaurrea Alta</i>	186,7	147,5	114,7	191,7	170,5	53,8	47	61	59,5	112,9	236,7	172,1
<i>Pamplona</i>	94,7	72,6	66,8	76,1	86,9	25,9	33,5	54,9	23,2	46,9	102	59,6
<i>Fitero</i>	8,9	23,2	20,4	19,4	49,3	13,9	27,8	23,3	5,6	15,9	50,9	9,6

ARIBE

T °C

P mm

u.b.t..
10,5° C



u.p. 1268 mm

PIRINIO MENDIETAKO LANDARETZA ESPEZIEAK

Pirinio aldea



ESKUALDE EUROSIBERIARRA

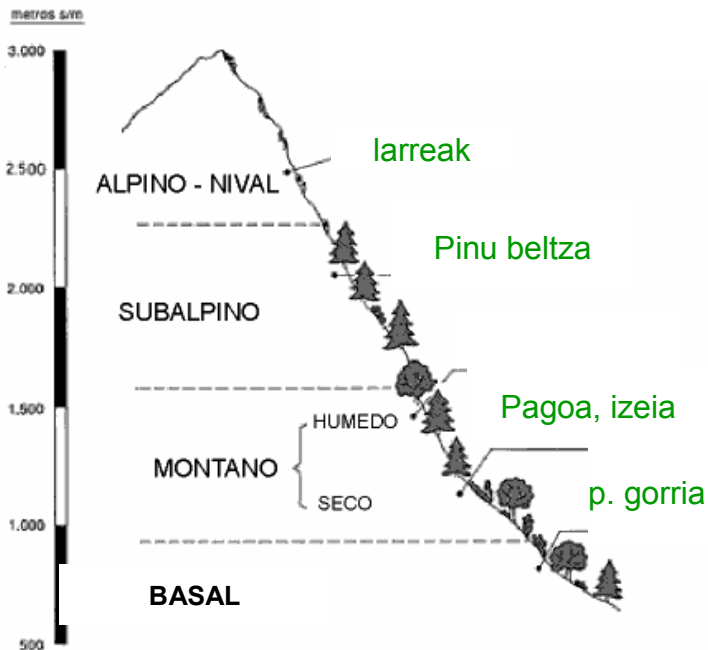
Pirinio aldea

Mendian landaretza **estaika** antolatzen da: estai horiek **alturaren arabera** landare formazio bana izaten dute: estai alpinoa, estai subalpinoa, bagoa eta izeia nahasteko basoak.

Estai alpinoa Goi-mendiari dagokio, **2.400 mtik gora**. Hemengo klima hotza da eta maiz egiten du elurra. Eremu honetan **larreak** dira nagusi, aldi begetatibo laburrekoak hilabete askoan elurrak hartuta egoten baitira.

Estai subalpinoa **1200 eta 2400 m** bitarteko altitudetan dago. Hemengo landare espezie islagarrienak **pinu beltza**, **izeia** -bagoarekin nahasteko basoan egiten baititu- eta basa pinua edo **pinu gorria** dira. Oihanpea besteak beste **ahabia** eta **ipurua** bezalako zuhaixkez osatua da.

Bagoa eta izeia nahasteko basoa **1200 eta 1600 m** bitarteko altitudetan dago. Izeiak zoru sakon eta hezeak nahi ditu. Prezipitazio ugari ere behar ditu. Hotz latzari ongi egiten dio buru, baina izotzak kalte egiten dio. Arbol-estai altuena izeiena da eta baxuena bagoena.



ESTAI ALPINOA (Nafarroako Pirinioa, Lazarko gainetik ikusita)



Estai subalpinoa. Pinudia



Foto cedida por Diario de Navarra

PINUDIAK Y BELARSOROAK





Foto cedida por Diario de Navarra

PINUDIAK



Foto cedida por Diario de Navarra



ESTAI SUBALPINOA. Pinu beltzak Larran

ESTAI SUBALPINOA. Pinu beltzak Larran




Foto cedida por Diario de Navarra



Abaurregaina Aezkoa



ARIBE



Izeiak eta pinu albar



Pagadi izedi. IRATI



erreka MINTXATE

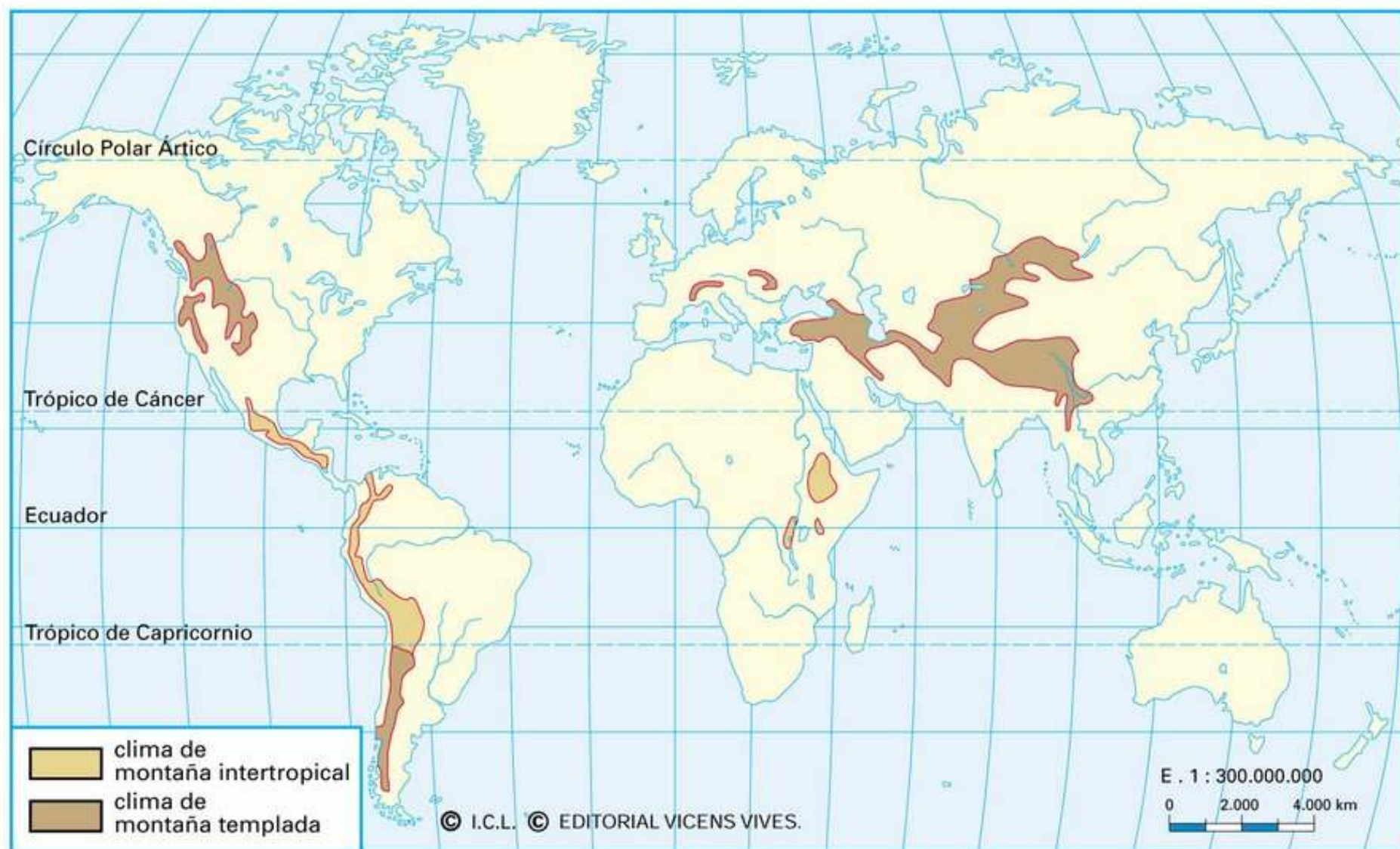


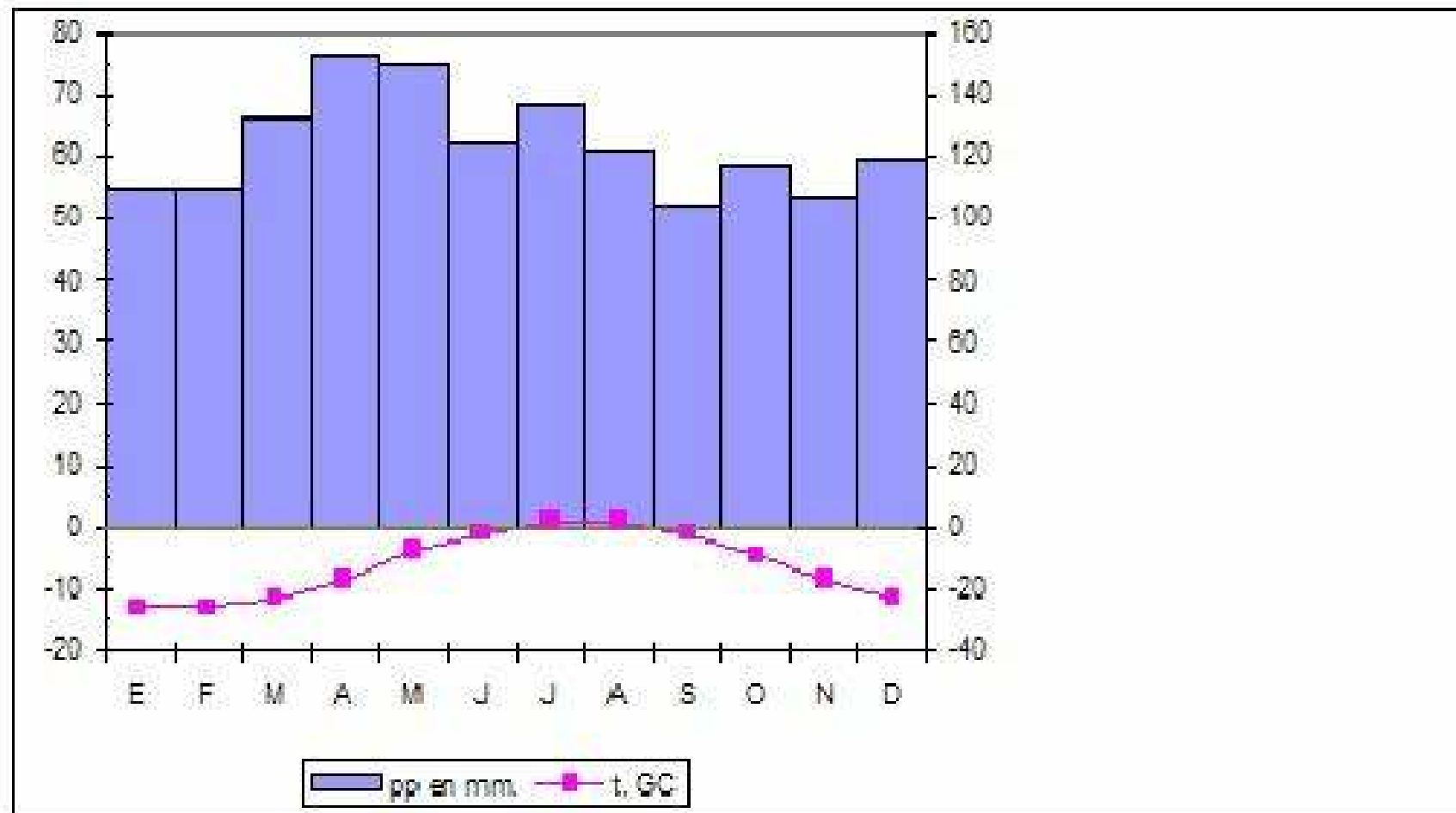
BELAGUA ibaia



Orreaga neguan



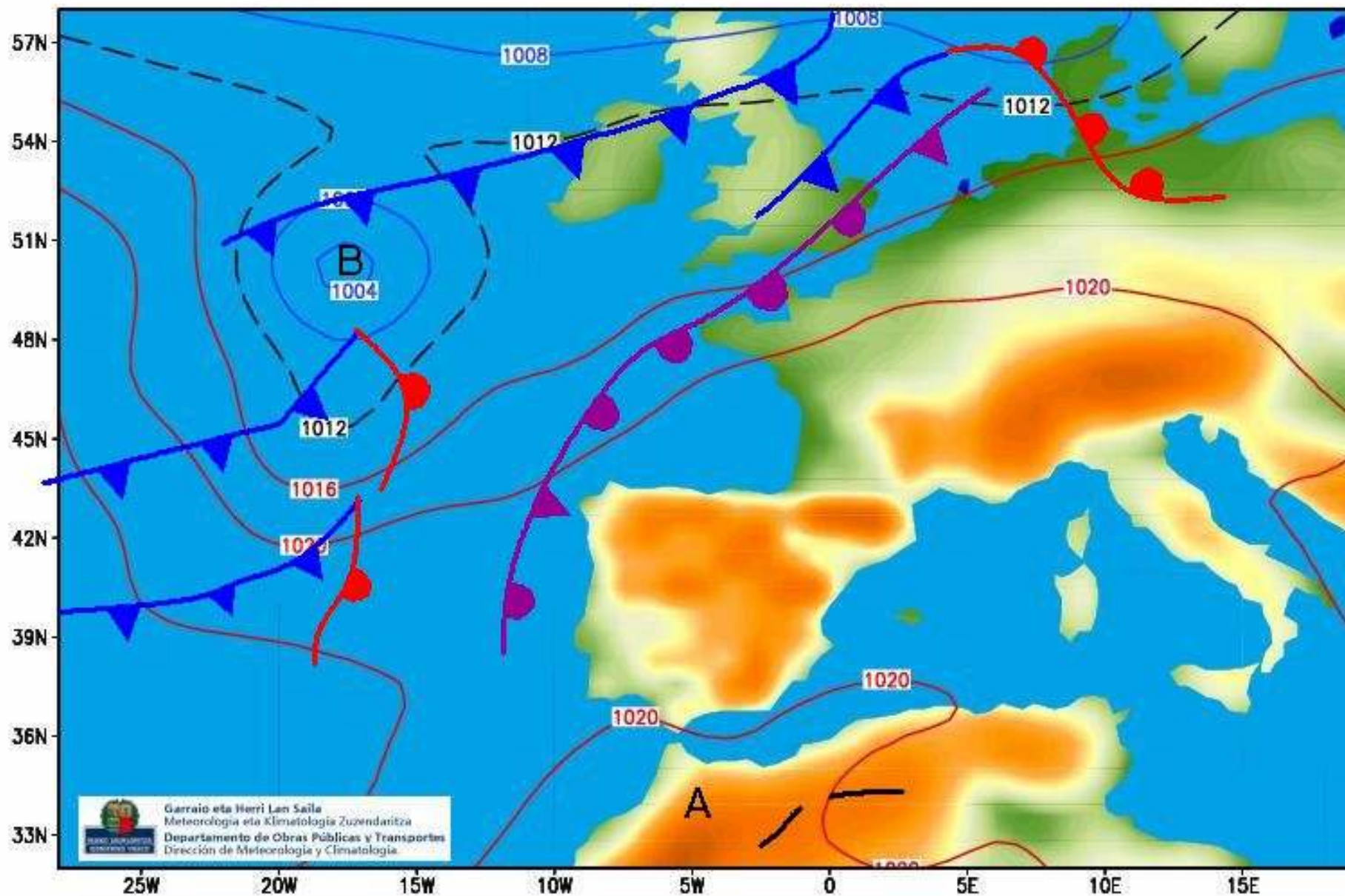




Goi mendiko klima



Fronteak eta Presioa itsas mailan (mb) 2008/10/15 12:00



14:00

